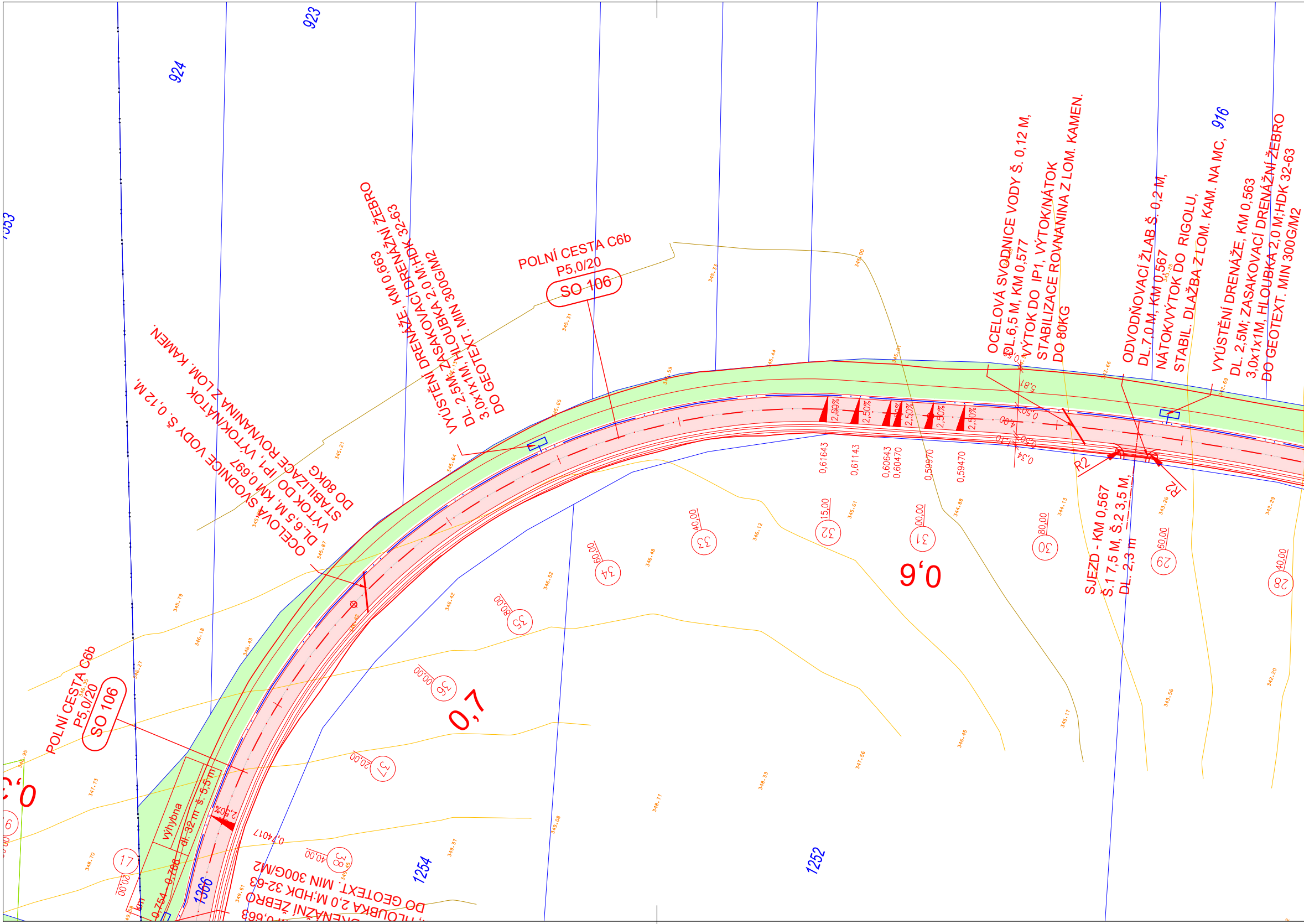
POLNÍ CESTA C6b
P5,0/20
SO 106
VÝÚSTĚNÍ DRENÁŽE, KM 0,663
DL. 2,5M; ZASAKOVACÍ DRENÁŽNÍ ŽEBRO
3,0X1X1M, HLOUBKA 2,0 M;HDK 32-63
DO GEOTEXT. MIN 300G/M2
OCELOVÁ SVODNICE VODY Š. 0,12 M,
DL.6,5 M, KM 0,697
VÝTOK DO IP1, VÝTOK/NÁTOK
STABILIZACE ROVNANINA Z LOM. KAMEN.
DO 80KG
OCELOVÁ SVODNICE VODY Š. 0,12 M,
DL.6,5 M, KM 0,577
VÝTOK DO IP1, VÝTOK/NÁTOK
STABILIZACE ROVNANINA Z LOM. KAMEN.
DO 80KG
ODVODŇOVACÍ ŽLAB Š. 0,2 M,
DL.7,0 M, KM 0,567
NÁTOK/VÝTOK DO RIGOLU,
STABIL. DLAŽBA Z LOM. KAM. NA MC,
VYÚSTĚNÍ DRENÁŽE, KM 0,563
DL. 2,5M; ZASAKOVACÍ DRENÁŽNÍ ŽEBRO
3,0x1x1M, HLOUBKA 2,0 M;HDK 32-63
DO GEOTEXT. MIN 300G/M2
SJEZD - KM 0,567
Š.1 7,5 M, Š.2 3,5 M,
DL. 2,3 m
výhybna
dl. 32 m š. 5,5 m
0,6
0,7
0,61643
0,61143
0,60643
0,60470
0,59970
0,59470
0,74017
0,754
0,766
2,50%
R2
5,81
4,00
0,50
0,34
923
924
916
1252
1254
1366
28
29
30
31
32
33
34
35
36
37
38
17
40,00
60,00
80,00
00,00
15,00
20,00
345,00
345,31
345,44
345,59
345,65
345,64
345,21
345,79
346,18
346,27
346,43
346,42
346,52
346,48
346,12
345,61
344,88
344,13
343,66
343,25
343,26
343,56
342,29
342,20
345,17
346,45
347,56
348,33
348,77
349,08
349,37
347,73
348,70
346,95

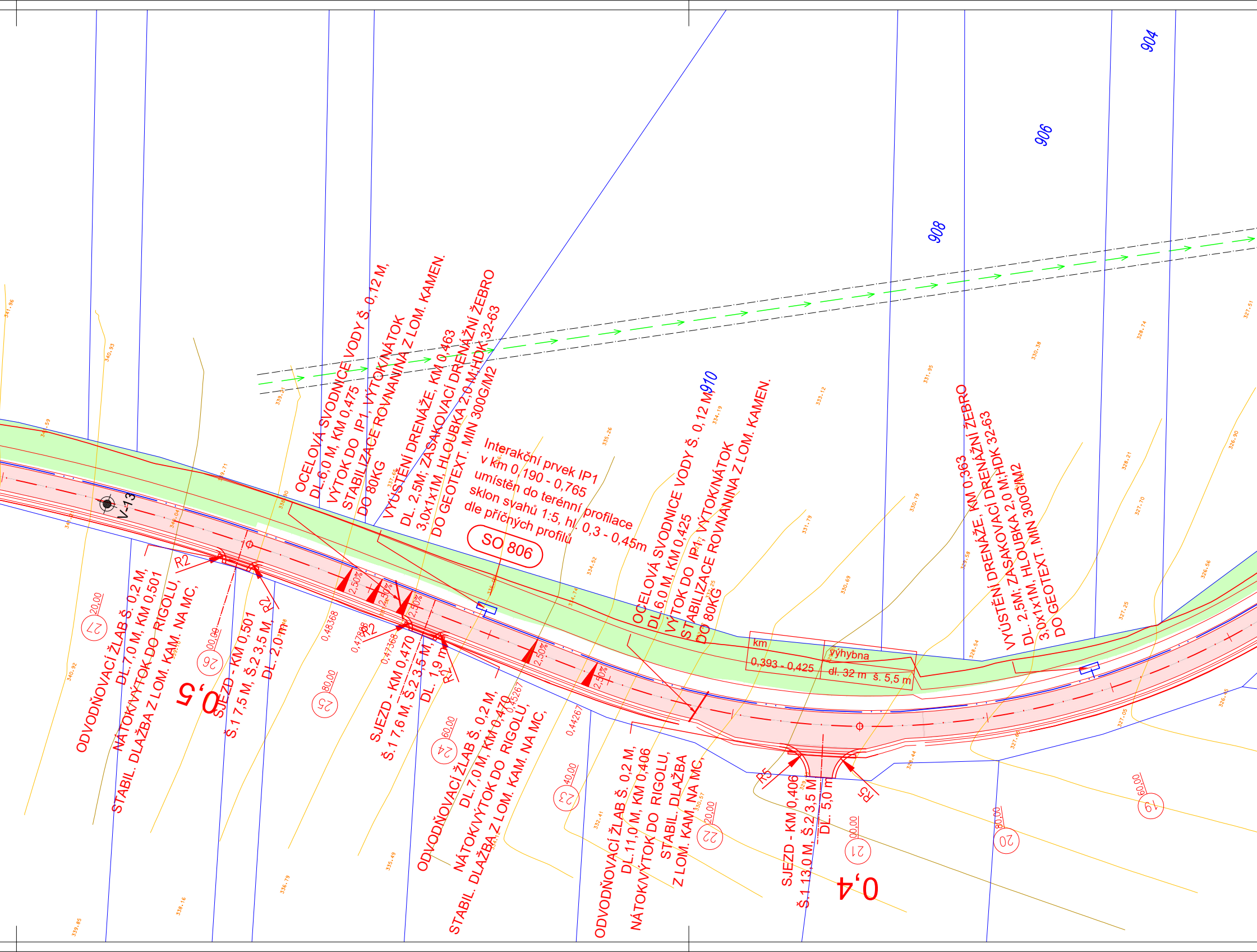
OCELOVÁ SVODNICE VODY Š. 0,12 M,
DL.6,0 M, KM 0,475
VÝTOK DO IP1, VÝTOK/NÁTOK
STABILIZACE ROVNANINA Z LOM. KAMEN.
DO 80KG
VYÚSTĚNÍ DRENÁŽE, KM 0,463
DL. 2,5M; ZASAKOVACÍ DRENÁŽNÍ ŽEBRO
3,0x1x1M, HLOUBKA 2,0 M;HDK 32-63
DO GEOTEXT. MIN 300G/M2
Interakční prvek IP1
v km 0,190 - 0,765
umístěn do terénní profilace
sklon svahů 1:5, hl. 0,3 - 0,45m
dle příčných profilů
SO 806
OCELOVÁ SVODNICE VODY Š. 0,12 M,
DL.6,0 M, KM 0,425
VÝTOK DO IP1, VÝTOK/NÁTOK
STABILIZACE ROVNANINA Z LOM. KAMEN.
DO 80KG
VYÚSTĚNÍ DRENÁŽE, KM 0,363
DL. 2,5M; ZASAKOVACÍ DRENÁŽNÍ ŽEBRO
3,0x1x1M, HLOUBKA 2,0 M;HDK 32-63
DO GEOTEXT. MIN 300G/M2
km
0,393 - 0,425
výhybna
dl. 32 m š. 5,5 m
904
906
908
910
V-13
R2
R2
R2
R2
R5
R5
2,50%
2,50%
2,50%
2,50%
2,50%
2,50%
0,48368
0,47868
0,47368
0,45267
0,44267
ODVODŇOVACÍ ŽLAB Š. 0,2 M,
DL.7,0 M, KM 0,501
NÁTOK/VÝTOK DO RIGOLU,
STABIL. DLAŽBA Z LOM. KAM. NA MC,
SJEZD - KM 0,501
Š.1 7,5 M, Š.2 3,5 M,
DL. 2,0 M
SJEZD - KM 0,470
Š.1 7,6 M, Š.2 3,5 M,
DL. 1,9 M
ODVODŇOVACÍ ŽLAB Š. 0,2 M,
DL.7,0 M, KM 0,470
NÁTOK/VÝTOK DO RIGOLU,
STABIL. DLAŽBA Z LOM. KAM. NA MC,
ODVODŇOVACÍ ŽLAB Š. 0,2 M,
DL.11,0 M, KM 0,406
NÁTOK/VÝTOK DO RIGOLU,
STABIL. DLAŽBA
Z LOM. KAM. NA MC,
SJEZD - KM 0,406
Š.1 13,0 M, Š.2 3,5 M
DL. 5,0 M
0,5
0,4
27
20,00
26
00,00
25
80,00
24
60,00
23
40,00
22
20,00
21
00,00
20
80,00
19
60,00
341.96
340.93
339.21
340.59
339.71
334.19
333.12
331.95
330.38
328.74
327.51
335.26
331.79
330.79
330.69
326.90
328.21
327.70
327.25
326.56
327.05
340.92
339.85
338.16
336.79
335.49
332.41
328.54

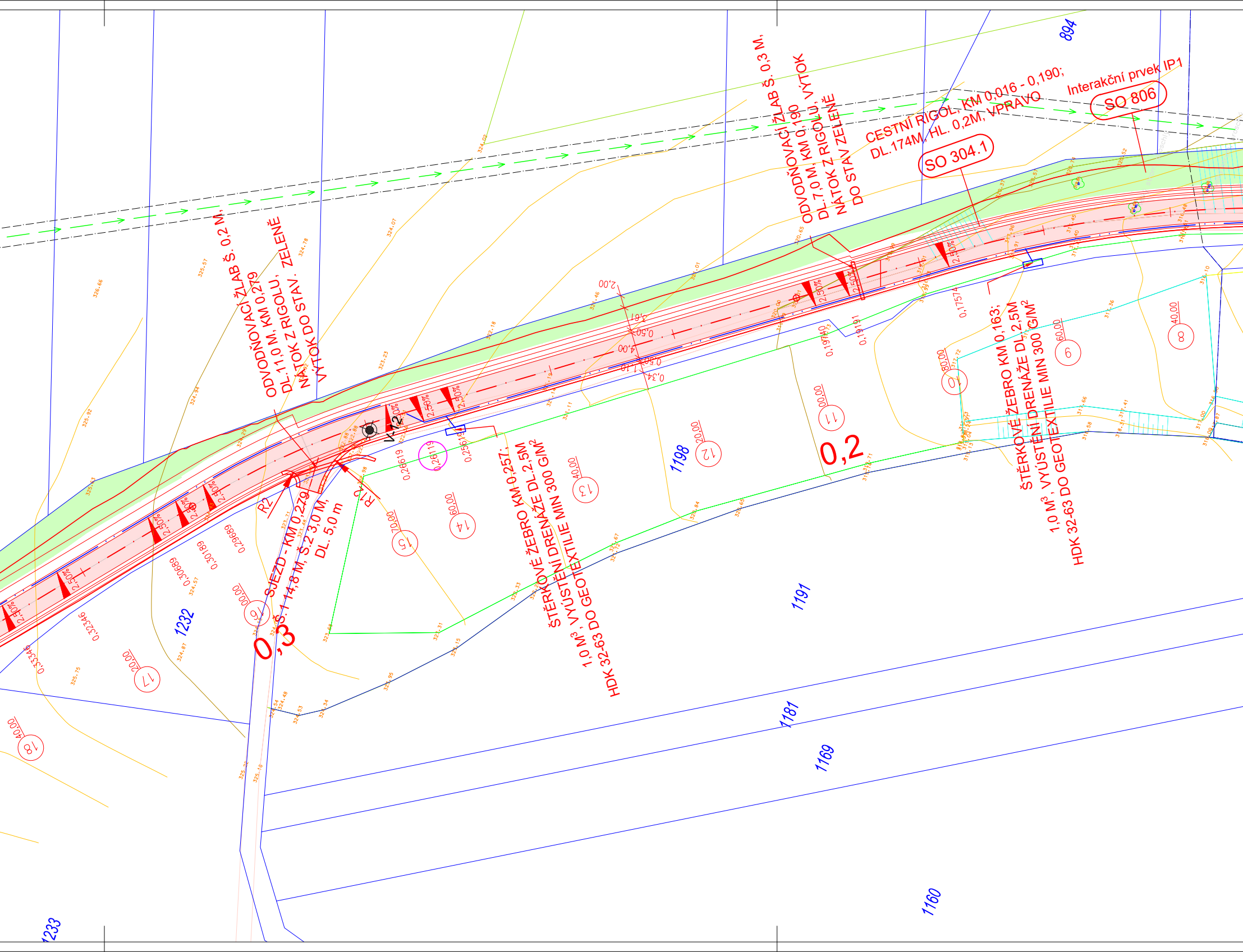
ODVODŇOVACÍ ŽLAB Š. 0,2 M,
DL.11,0 M, KM 0,279
NÁTOK Z RIGOLU, ZELENĚ
VÝTOK DO STAV.
ODVODŇOVACÍ ŽLAB Š. 0,3 M,
DL.7,0 M, KM 0,190
NÁTOK Z RIGOLU, VÝTOK
DO STAV ZELENĚ
CESTNÍ RIGOL, KM 0,016 - 0,190;
DL.174M, HL. 0,2M, VPRAVO
SO 304.1
Interakční prvek IP1
SO 806
894
SJEZD - KM 0,279,
Š.1 14,8 M, Š.2 3,0 M,
DL. 5,0 m
ŠTĚRKOVÉ ŽEBRO KM 0,257;
ŠTĚRKOVÉ DRENÁŽE DL.2,5M
1,0 M³, VYÚSTĚNÍ DO GEOTEXTILIE MIN 300 G/M²
HDK 32-63 DO GEOTEXTILIE
ŠTĚRKOVÉ ŽEBRO KM 0,163;
ŠTĚRKOVÉ DRENÁŽE DL.2,5M
1,0 M³, VÝÚSTĚNÍ DRENÁŽE DL.2,5M
HDK 32-63 DO GEOTEXTILIE MIN 300 G/M²
V-12
R1
R2
0,3
0,2
2,50%
2,00
3,61
0,50
4,00
1,10
0,34
0,26619
0,26119
0,25619
0,29689
0,30189
0,30689
0,32346
0,19740
0,19191
0,17574
1232
1198
1191
1181
1169
1160
1233
18
17
16
15
14
13
12
11
10
9
8
40,00
20,00
00,00
70,00
60,00
80,00

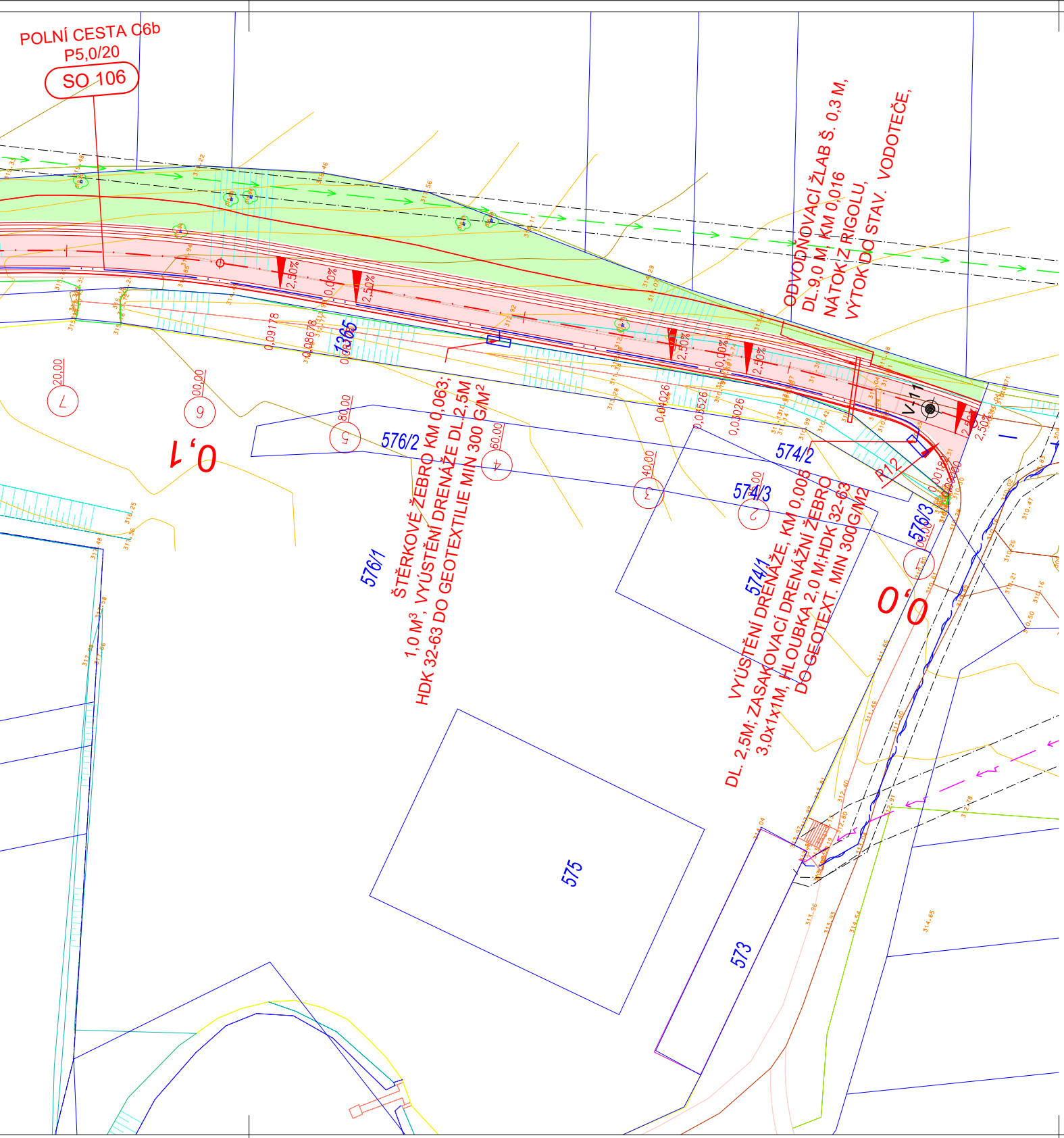
POLNÍ CESTA C6b
P5,0/20
SO 106
ODVODŇOVACÍ ŽLAB Š. 0,3 M,
DL.9,0 M, KM 0,016
NÁTOK Z RIGOLU,
VÝTOK DO STAV. VODOTEČE,
ŠTĚRKOVÉ ŽEBRO KM 0,063;
1,0 M³, VYÚSTĚNÍ DRENÁŽE DL.2,5M
HDK 32-63 DO GEOTEXTILIE MIN 300 G/M²
VYÚSTĚNÍ DRENÁŽE, KM 0,005
DL. 2,5M; ZASAKOVACÍ DRENÁŽNÍ ŽEBRO
3,0x1x1M, HLOUBKA 2,0 M;HDK 32-63
DO GEOTEXT. MIN 300G/M2
0,1
0,0
V-1
R12
1365
576/2
576/1
576/3
574/2
574/3
574/1
575
573
2,50%
0,00%
20,00
00,00
80,00
60,00
40,00

LEGENDA:

- hranice k.ú.
- hranice parcel KN
- *52/2* číslo parcel KN
- 🟥 cesta se stmeleným krytem (AB)
- 🟩 navržené prvky zeleně
- elektro VN nadz.
- elektro NN podz./nadz.
- plynovod VTL
- vodovod
- kanalizace
- sdělovací
- ochranná pásma sítí TI
- ⌖ V-7 vrty zpracované v rámci předběžného IGP
- vrstevnice
- zaměřený stávající stav
- příjezdové trasy
- ▨ cesta s nestmeleným krytem (MZK/TRA)
- drenáž

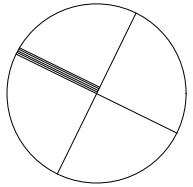

POZNÁMKA:

- Bude vytyčena technická infrastruktura, včetně protokolárního záznamu
- V případě, že nebude ověřeno předpokládané umístění technické infrastruktury je nutné navrhnout případná opatření, případně návrh přeřešit

ageris POZEMKOVÉ ÚPRAVY, KRAJINNÁ EKOLOGIE

AGERIS s.r.o., Jeřábkova 5, 602 00, Brno, Tel./fax: +420 545 241 842, www.ageris.cz

Vedoucí projektu	Ing. Josef Kořařík	*Autorizace*
Zodpovědný projektant	Ing. Ivo Podracký	
Navrhl / Vypracoval	Bc. Jakub Hloušek	
Kreslil / CAD	Bc. Jakub Hloušek	
Investor	ČR - SPÚ, Krajský pozemkový úřad pro Jihomoravský kraj, Pobočka Blansko	

Akce	**Společná zařízení v k.ú. Jestřebí a Spešov**	*Stupeň*	DSP, DPS
		Formát	4xA4
		Datum	2021
		Čís. zakázky	2020/020
Část	C. Situační výkresy	*Soubor*	
		Měřítko	**1:500**
Název přílohy	**Koordinační situace C6b - km 0,000 - 0,740**	*Příloha č.* **C.3.10.**	*Paré č.*